

RAUTAVAARA

# Kiparin ulkoilualue RAUTAVAARA













7035 000

## Merkkien selitys

-  Opastus | Information
-  Pysäköinti | Parking
-  Leiriytyminen | Camping
-  Nuotiopaikka | Campfire
-  Näkötorni | Tower
-  Kota | Covered fire place
-  Uimaranta | Beach
-  Veneluiska | Boat ramp

## Reittien värit, nimet, pituudet ja lajit

-  Kiparin kierros 2,2 km  
-  Alamäkiyöräily (vain alaspäin) 0,8 km 
-  Mäenlasku talvella (vain alaspäin) 0,3 km 
-  Hiekkahäikän uimarannalle 0,7 km  

Liikkuminen tapahtuu aina omalla vastuulla.

Luonnonsuojelualue  
*Kiparinvuori*

*Paljakka*

 Kiparin uimaranta

*Keyritty*  
120.1

Venevalkama

Hiekkahäikän  
uimaranta

 [www.visitrautavaara.fi](http://www.visitrautavaara.fi)

**Yleinen hätänumero: 112**  
**In emergency call: 112**

0  250 m

Reitistösuunnittelu: Toni Auvinen Avarasti Oy  
Kartan valmistus: Mapline Oy, 14.10.2021  
Pohjakartta-aineisto: © Maanmittauslaitos

564 500